

MĚSTSKÝ ÚŘAD ODBOR VÝSTAVBY ①	
Č.j.:	
Datum doručení:	18. 12. 2023
Počet listů dokumentu:	
Počet příloh v listinné podobě/počet listů:	___ / ___
Počet příloh v nelistinné podobě:	
Druh:	<i>projekt</i>


Adresa příslušného úřadu

Úřad: MěÚ Třebíč


Ulice: Karlovo nám. 104/55

PSČ, obec: 674 01 Třebíč

Věc: ŽÁDOST O VYDÁNÍ SPOLEČNÉHO POVOLENÍ



ve společném řízení



ve společném řízení s posouzením vlivů na životní prostředí

podle ustanovení § 94j a 94q zákona č. 183/2006 Sb., o územním plánování a stavebním řádu (stavební zákon), a § 13a vyhlášky č. 503/2006 Sb., o podrobnější úpravě územního rozhodování, územního opatření a stavebního řádu

## ČÁST A

### I. Identifikační údaje stavebního záměru

(název stavby / změny stavby, druh a účel stavby / změny stavby, v případě souboru staveb označení jednotlivých staveb, místo stavby / změny stavby – obec, ulice, číslo popisné / evidenční)

Navržený moderní městský veřejný park s vodní nádrží pro zachycení srážkové vody...

místo stavby: veřejné prostranství na ulici Kremláčkova / Tomanova, 674 01 Třebíč

Stavba bude realizována za účelem vytvoření veřejného prostranství,

které bude volně přístupné pro obyvatele města.

### II. Pozemky, na kterých se stavba umístí

katastrální území	parcelní č.	druh pozemku podle katastru nemovitostí	výměra

Umístí-li se stavba / změna stavby na více pozemcích / stavbách, žadatel připojuje údaje obsažené v tomto bodě v samostatné příloze: ☒ ano ☐ ne



### III. Identifikační údaje stavebníka

(fyzická osoba uvede jméno, příjmení, datum narození, místo trvalého pobytu popřípadě adresu pro doručování, není-li shodná s místem trvalého pobytu; pokud záměr souvisí s její podnikatelskou činností, uvede fyzická osoba jméno, příjmení, datum narození, IČ, bylo-li přiděleno, místo trvalého pobytu popřípadě též adresu pro doručování, není-li shodná s místem trvalého pobytu; právnická osoba uvede název nebo obchodní firmu, IČ, bylo-li přiděleno, adresu sídla popřípadě adresu pro doručování, není-li shodná s adresou sídla, osobu oprávněnou jednat jménem právnické osoby)

Město Třebíč, Odbor správy majetku a investic města

Karlovo nám. 104/55, 674 01 Třebíč

IČ: 002 90 629

DIČ: CZ.00290629

Telefon / mobilní telefon: 602 723 747

Fax / e-mail: i.smola@trebic.cz

Datová schránka: 6pub8mc

Podává-li žádost více osob, připojují se údaje obsažené v tomto bodě v samostatné příloze:


☐ ano

☒ ne

### IV. Stavebník jedná



samostatně



je zastoupen; v případě zastoupení na základě plné moci je plná moc připojena v samostatné příloze (u fyzické osoby se uvede jméno, příjmení, datum narození, místo trvalého pobytu popřípadě adresa pro doručování, není-li shodná s místem trvalého pobytu; právnická osoba uvede název nebo obchodní firmu, IČ, bylo-li přiděleno, adresu sídla popřípadě adresu pro doručování, není-li shodná s adresou sídla, osobu oprávněnou jednat jménem právnické osoby):

.....  
.....  
.....  
.....

Telefon / mobilní telefon: .....


Fax / e-mail: .....

Datová schránka: .....

### V. Údaje o stavebním záměru a jeho popis



nová stavba



změna dokončené stavby (nástavba, přístavba, stavební úprava)



soubor staveb



stavby zařízení staveniště



Základní údaje o stavebním záměru podle projektové dokumentace (obec, ulice, číslo popisné / evidenční, účel užívání stavby, zastavěná plocha, počet nadzemních a podzemních podlaží, výška / hloubka stavby), jejím členění, technickém nebo výrobním zařízení, budoucím provozu a jeho vlivu na zdraví a životní prostředí a o souvisejících opatřeních:

obec Třebíč.....

místo stavby: veřejné prostranství na ulici Kremláčkova / Tomanova, 674 01 Třebíč.....

Stavba bude realizována za účelem vytvoření veřejného prostranství.....

které bude volně přístupné pro obyvatele města.....

Stavba řeší veřejné prostranství o rozloze cca 9 225 m<sup>2</sup>.....

Stavba je dělena na 6 stavebních objektů - viz. PD.....

Stavba ani její provoz nemá vliv na zdraví a životní prostředí.....

Změna dokončené stavby se navrhuje z důvodu změny v užívání stavby:

☐

ne

☐

ano

Pokud ano, uvést nový způsob užívání stavby:.....

Statistické údaje (u staveb obsahujících byty):

Nová výstavba:

počet bytů.....

užitková plocha všech bytů v m<sup>2</sup> (bez plochy nebytových prostor).....

Změna dokončené stavby (nástavba, přístavba, stavební úprava):

počet nových bytů.....

počet zrušených bytů.....

počet bytů, ve kterých se provádí stavební úpravy.....

užitková plocha všech bytů v m<sup>2</sup> (bez plochy nebytových prostor).....



## VI. U dočasné stavby

Doba trvání: .....

Návrh úpravy pozemku po jejím odstranění: .....

.....

.....

.....

.....

.....

.....

.....

## VII. Účel stavby vodního díla<sup>1)</sup>, je-li předmětem žádosti o společné povolení stavba vodního díla Dešťová kanalizace, vodní nádrž a vodovodní přípojka.

V případě, že se žádost o společné povolení týká vodního toku:

Název vodního toku: .....

ID vodního toku<sup>2)</sup> .....

## VIII. Posouzení vlivu stavby / její změny na životní prostředí podle zvláštního právního předpisu

- ☒ stavba / změna stavby nevyžaduje posouzení jejích vlivů na životní prostředí
- ☒ nevztahuje se na ni zákon č. 100/2001 Sb. ani § 45h a 45i zákona č. 114/1992 Sb.
- ☐ stanovisko orgánu ochrany přírody podle § 45i odst. 1 zákona č. 114/1992 Sb., kterým tento orgán vyloučil významný vliv na předmět ochrany nebo celistvost evropsky významné lokality nebo ptačí oblasti, pokud je vyžadováno podle zákona č. 114/1992 Sb.
- ☐ sdělení příslušného úřadu, že stavba / její změna, která je podlimitním záměrem, nepodléhá zjišťovacímu řízení, je-li podle zákona č. 100/2001 Sb. vyžadováno
- ☐ závěr zjišťovacího řízení, kterým se stanoví, že stavba / její změna nemůže mít významný vliv na životní prostředí, pokud je vyžadován podle zákona č. 100/2001 Sb.
- ☐ stavba / změna stavby vyžaduje posouzení jejích vlivů na životní prostředí
- ☐ stavba / změna stavby byla posouzena před podáním žádosti o vydání rozhodnutí – žadatel doloží závazné stanovisko k posouzení vlivů provedení záměru na životní prostředí
- ☐ stavba / změna stavby byla posouzena před podáním žádosti o vydání rozhodnutí – žadatel doloží verifikační závazné stanovisko podle § 9a odst. 1 zákona č. 100/2001 Sb.
- ☐ stavba / změna stavby bude posouzena souběžně se společným řízením – žadatel předloží současně dokumentaci vlivů záměru na životní prostředí.



**IX. Zhotovitel stavby – stavební podnikatel**

Název a sídlo stavebního podnikatele, který bude stavbu provádět (pokud je znám), IČ, bylo-li přiděleno

Bude upřesněn po dokončení výběrového řízení na zhotovitele stavby.

**X. Předpokládaný termín zahájení a dokončení stavby**

Zahájení III. 2026

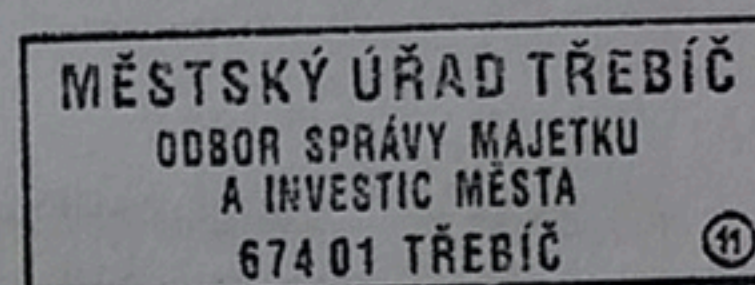
Dokončení XII. 2027

**XI. Orientační náklady na provedení stavby:** .....


**XII. Užití sousedního pozemku nebo stavby**

K provedení stavby má být použit sousední pozemek (stavba) ☐ ano ☒ ne

Pokud ano, je vyjádření vlastníka této nemovitosti připojeno v samostatné příloze.



v Třebíči ..... dne 18.12.2023

  
.....  
podpis

**Poznámka:**

- 1) **Účel stavby** se uvede odpovídajícím způsobem podle číselníku Č11 Účel užití vodního díla uvedeného v příloze č. 4 vyhlášky č. 414/2013 Sb., o rozsahu a způsobu vedení evidence rozhodnutí, opatření obecné povahy, závazných stanovisek, souhlasů a ohlášení, k nimž byl dán souhlas podle vodního zákona, a částí rozhodnutí podle zákona o integrované prevenci (o vodoprávní evidenci).
- 2) **Číselný identifikátor vodního toku** dle údajů v evidenci vodních toků (§ 2 vyhlášky č. 252/2013 Sb., o rozsahu údajů v evidencích stavu povrchových a podzemních vod a o způsobu zpracování, ukládání a předávání těchto údajů do informačních systémů veřejné správy).



## ČÁST B

### přílohy k žádosti o vydání společného povolení ve společném řízení:

- ☐ 1. Není-li žadatel vlastníkem pozemku nebo stavby a není-li oprávněn ze služebnosti nebo z práva stavby požadovaný stavební záměr nebo opatření uskutečnit, dokládá souhlas vlastníka pozemku nebo stavby. Není-li žadatel o povolení změny dokončené stavby jejím vlastníkem, dokládá souhlas vlastníka stavby. K žádosti o povolení změny dokončené stavby v bytovém spoluvlastnictví vlastník jednotky dokládá souhlas společenství vlastníků, nebo správce, pokud společenství vlastníků nevzniklo.
- Souhlas s navrhovaným stavebním záměrem musí být vyznačen na situačním výkresu dokumentace.
- Souhlas se nedokládá, je-li pro získání potřebných práv k pozemku nebo stavbě pro požadovaný stavební záměr nebo opatření stanoven účel vyvlastnění zákonem.
- ☐ 2. Plná moc v případě zastupování stavebníka, není-li udělena plná moc pro více řízení, popřípadě plná moc do protokolu.
- ☐ 3. Seznam a adresy oprávněných osob z věcných práv k pozemkům nebo stavbám, na kterých se stavba / změna stavby umísťuje.
- ☐ 4. Seznam a adresy osob, které mají vlastnická práva nebo práva odpovídající věcnému břemenu k sousedním pozemkům nebo stavbám na nich, a tato práva mohou být prováděním stavby přímo dotčena. Je-li těchto osob více než 30, identifikují se pouze označením pozemků a staveb evidovaných v katastru nemovitostí.
- ☒ 5. Plán kontrolních prohlídek stavby.
- ☒ 6. Smlouvy s příslušnými vlastníky veřejné dopravní a technické infrastruktury, vyžaduje-li záměr vybudování nové nebo úpravu stávající veřejné dopravní a technické infrastruktury.
- ☒ 7. Projektová dokumentace podle přílohy č. 8 až 11 vyhlášky č. 499/2006 Sb.
- ☐ 8. Pokud stavba / změna stavby nevyžaduje posouzení jejích vlivů na životní prostředí a vztahuje se na ni zákon č. 100/2001 Sb. nebo § 45h a 45i zákona č. 114/1992 Sb.
- ☐ stanovisko orgánu ochrany přírody podle § 45i odst. 1 zákona č. 114/1992 Sb., kterým tento orgán vyloučil významný vliv na předmět ochrany nebo celistvost evropsky významné lokality nebo ptačí oblasti, pokud je vyžadováno podle zákona č. 114/1992 Sb., nebo
- ☐ sdělení příslušného úřadu, že změna v užívání stavby, která je podlimitním záměrem, nepodléhá zjišťovacímu řízení, je-li podle zákona č. 100/2001 Sb. vyžadováno, nebo
- ☐ závěr zjišťovacího řízení, že stavba /její změna nemůže mít významný vliv na životní prostředí, pokud je vyžadován podle zákona č. 100/2001 Sb.
- ☒ 9. Další přílohy podle části A
- ☒ k bodu II. žádosti
- ☐ k bodu III. žádosti
- ☐ k bodu XI. žádosti
- ☐ 10. Je-li předmětem žádosti o společné povolení stavba vodního díla týkající se hraničních vod, předloží se projektová dokumentace v počtu stanoveném mezinárodními smlouvami, kterými je Česká republika vázána. Projektová dokumentace dále obsahuje
- ☐ údaje o průtocích vody ve vodním toku podle druhu vodního díla (M-denní průtoky, N-leté průtoky), pokud se žádost o společné povolení týká vodního toku.



- ☐ 11. Posudek o potřebě, popřípadě návrhu podmínek provádění technickobezpečnostního dohledu na vodním díle zpracovaný odborně způsobilou osobou pověřenou k tomu Ministerstvem zemědělství<sup>1)</sup> v případě žádosti o povolení nového nebo změnu dokončeného vodního díla podléhajícího technickobezpečnostnímu dohledu.
- ☐ 12. Povolení vodoprávního úřadu k nakládání s vodami podle § 8 vodního zákona, bylo-li vydáno k povolovanému vodnímu dílu předem jiným správním orgánem než příslušným k vydání společného povolení.
- ☐ 13. Stanovisko správce povodí, s výjimkou případů, kdy se žádost o společné povolení týká přeložky vodovodů nebo kanalizací, včetně ověření orientační polohy vodního díla v souřadnicích X, Y určených v souřadnicovém systému Jednotné trigonometrické sítě katastrální.
- ☐ 14. Vyjádření příslušného správce vodního toku, pokud se žádost o společné povolení týká vodního díla souvisejícího s tímto vodním tokem.
- ☐ 15. Vyjádření osoby s odbornou způsobilostí<sup>2)</sup> v případě žádosti o společné povolení týkající se změny stavby studny nebo jiného vodního díla potřebného k odběru podzemních vod, pokud tato změna může ovlivnit zdroje podzemní vody, které obsahuje
- ☐ základní údaje, včetně identifikace zadavatele a zpracovatele vyjádření, popřípadě zpracovatele příslušné projektové dokumentace,
  - ☐ popisné údaje, včetně identifikace hydrogeologického rajonu, útvaru podzemních vod, popřípadě kolektoru, ve kterém se nachází podzemní vody,
  - ☐ zhodnocení hydrogeologických charakteristik, včetně stanovení úrovně hladiny podzemních vod, mocnosti zvodnělé vrstvy směru proudění podzemních vod, a
  - ☐ zhodnocení míry rizika ovlivnění množství a jakosti zdrojů podzemních a povrchových vod nebo chráněných území vymezených zvláštními právními předpisy.

**Poznámka:**

- 1) § 61 odst. 9 zákona č. 254/2001 Sb., o vodách a o změně některých zákonů (vodní zákon), ve znění pozdějších předpisů.  
2) Zákon č. 62/1988 Sb., o geologických pracích a o Českém geologickém úřadu, ve znění pozdějších předpisů.



Příloha k žádosti k bodu A, II. žádosti:

seznam pozemků podle katastru nemovitostí, na kterých se stavba umísťuje a provádí.

parcelní č.	katastrální území	druh pozemku	výměra[m <sup>2</sup> ]	vlastnické právo
1023/3	Třebíč	orná půda (ZPF)	8 624	Město Třebíč, Karlovo nám. 104/55, Vnitřní Město, 67401 Třebíč
1023/23	Třebíč	ostatní plocha	2 705	
1037/9	Třebíč	ostatní plocha	33 142	
1037/49	Třebíč	ostatní plocha	9 976	
2345	Třebíč	ostatní plocha	3 940	
2378	Třebíč	ostatní plocha	3 831	
.7574	Třebíč	zast. pl. a nádvoří	335	
.7575	Třebíč	zast. pl. a nádvoří	336	